

LA INMIGRACIÓN INTERIOR DE LAS CANARIAS  
ORIENTALES: PRINCIPALES CORRIENTES  
Y CARACTERÍSTICAS (1986-2003)

ALEJANDRO GONZÁLEZ MORALES  
ELIZABETH FERNÁNDEZ CABRERA  
GRIMANESA GARCÍA RUIZ  
YURENA QUEVEDO SUÁREZ



El presente trabajo de investigación se centra en el estudio de la inmigración interior de las Canarias Orientales. La elección de esta investigación surge como consecuencia del interés que ha despertado en los últimos años la inmigración interior en el archipiélago canario. Los nuevos flujos migratorios, que coinciden en el tiempo con el desarrollo económico de algunas zonas han sido definitivos para centrar nuestro estudio en esta línea.

Abordamos no sólo la evolución más reciente de la inmigración, también nos centramos en aspectos más particulares como los principales focos de atracción, municipios de procedencia o la estructura sociodemográfica de la población que emigra.

Nuestra hipótesis inicial se fundamenta en que, el aumento del número de inmigrantes en Fuerteventura y Lanzarote procedentes de Gran Canaria y Tenerife se debe al notable desarrollo económico de las islas orientales, en particular al incremento de la actividad en los espacios de ocio. Este fenómeno deriva del cambio experimentado por los flujos migratorios en los últimos cincuenta años aproximadamente. Dicho aumento en el número de inmigrantes no es coetáneo en ambas islas, sino que se sucederá en distintos periodos coincidiendo con el auge económico.

El desarrollo de este trabajo se realiza a través de tres apartados en los que se ordenan los resultados de la investigación. En primer lugar analizamos la evolución de las migraciones interiores, destacando los principales acontecimientos que influyen en el desarrollo de las islas. El segundo apartado se centra en identificar los lugares de atracción, resaltar los motivos que hacen que estas zonas sean atrayentes y señalar los municipios de procedencia de los inmigrantes. Con un breve análisis de la estructura sociodemográfica de la población, intentamos aproximarnos a la realidad social de la población, estudiando para ello el nivel de estudios, los grupos de población predominantes, etc... Este análisis y algunas conclusiones finales forman el último apartado de este trabajo.

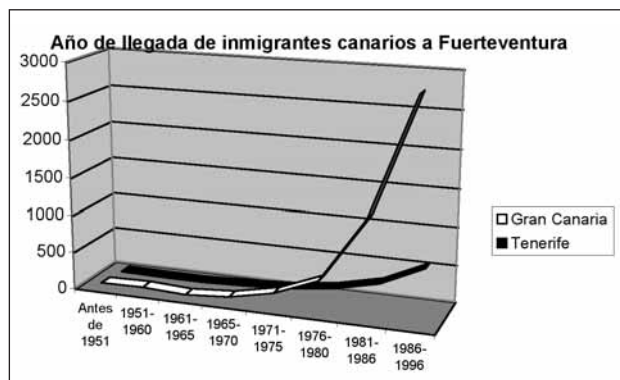
Con respecto a las fuentes, hemos de señalar la importancia que ha tenido para la realización de este estudio la utilización de los Censos de Población y Viviendas, Canarias 1991, y el Padrón Municipal de Habitantes de Canarias, 1986. La consulta de los Anuarios Estadísticos de España de diversos años fue también fundamental. El resto de datos nos los proporcionaron los diferentes organismos estadísticos (INE, ISTAC,...)

## 1. LA EVOLUCIÓN DE LAS MIGRACIONES INTERIORES.

Los desplazamientos internos en Canarias han tenido siempre una gran importancia. Hasta la mitad del siglo XX estos desplazamientos estaban dirigidos siempre en una misma dirección. Consistían en trasvases de población dirigidos desde las zonas rurales e islas periféricas, hacia las islas de Gran Canaria y Tenerife<sup>1</sup>. Dentro de estas dos islas las ciudades de Santa Cruz de Tenerife y Las Palmas de Gran Canaria acogían a toda esta población. Estos desplazamientos hacia las islas centrales se debían a numerosas causas, pero principalmente suponían una “huida” de las pésimas condiciones de vida que se sucedían en el resto de islas, cuando alguna crisis dominaba el archipiélago. (crisis de la cochinilla, guerra y posguerra civil, etc.).

En la actualidad este proceso se ha invertido, de alguna manera podemos afirmar que se ha producido un cambio en el sentido de los flujos migratorios internos. Las islas emisoras de población pasan a ser receptoras. La introducción de actividades relacionadas con la explotación de los espacios de ocio, hacen emerger la economía de las islas más orientales y se convierten en zonas atractivas para la población desocupada. Como afirma Martín Ruiz: “(...) las islas de Lanzarote y Fuerteventura cambian sus pautas migratorias desde los años 70, en que la descolonización del Sáhara y el desarrollo turístico de Arrecife, Tías, Pto. Rosario y Jandía determinan una entrada neta de inmigrantes y un crecimiento importante de su población, nunca visto en épocas pretéritas.”<sup>2</sup>

GRÁFICO 1

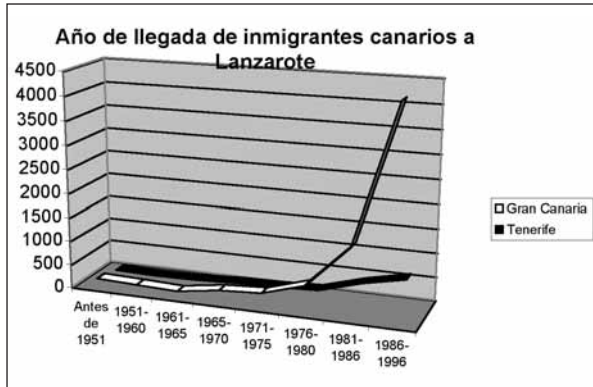


Fuente: Padrón Municipal de Habitantes. Elaboración propia.

1. MARTÍN RUIZ, J.F. (1975): *Dinámica y Estructura de la Población de las Canarias Orientales. Siglos XIX y XX*. Cabildo Insular de Gran Canaria. Las Palmas de Gran Canaria.

2. MARTÍN RUIZ, J.F. (1975): *Op. Cit.* Pág. 2.

GRÁFICO 2



Fuente: Padrón Municipal de Habitantes. Elaboración propia.

Las gráficas que representan el año de llegada de los inmigrantes canarios a Lanzarote y a Fuerteventura muestran el inicio de esta tendencia sobre los años setenta.

Este auge económico de las Canarias Orientales sucede a la vez que en las islas centrales se producen problemas de crecimiento del paro por la concentración de la demanda de fuerza de trabajo. La unión de estas dos situaciones dio lugar al cambio en la dirección de las migraciones.

La particularidad de este fenómeno nos ha motivado a centrarnos en el estudio de las migraciones internas entre las Canarias Orientales y las islas centrales.

Como ya hemos comentado, las fechas de inicio de este fenómeno coinciden con el desarrollo turístico de Lanzarote y Fuerteventura. Este desarrollo no se produce a la vez en ambas islas. La década de los sesenta será el punto de partida para el avance de la actividad en Lanzarote y los setenta para Fuerteventura.

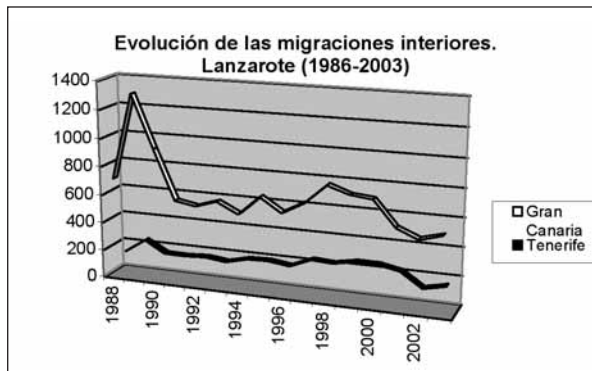
En general, la evolución de las migraciones interiores se ve salpicada de numerosas caídas y repuntes asociados a los sucesos que afectan a la actividad y a la economía de las islas. Un aspecto a destacar es el hecho de que, aunque las islas reciben población de las dos islas centrales, el número de inmigrantes gran-canarios es mucho mayor. La cercanía y el pertenecer a la misma provincia son los factores clave para una explicación adecuada. A pesar de que el flujo de inmigrantes provenientes de Tenerife es menor, también es cierto que sigue una tendencia alcista. La llegada de población tinerfeña no se ve tan afectada por las situaciones externas. Por tanto nos centraremos en Gran Canaria.

Los repuntes en las curvas de evolución se explican a partir de las numerosas crisis que se suceden en Canarias. Cuando en el archipiélago se produce una crisis, la población en Fuerteventura y Lanzarote aumenta. El *boom* demográfico

que se produjo en toda España en los años sesenta genera un exceso poblacional en muchas zonas del país, lo que provoca un excedente de mano de obra<sup>3</sup>. La expansión económica que experimentan las islas en esta fecha hace que mucha gente las elija como lugar de destino para buscar trabajo. De este fenómeno se explica el máximo que experimenta la evolución en esta época.

En particular, si observamos la gráfica del crecimiento de las migraciones de Lanzarote, podemos confirmar cómo el ascenso en la década de los ochenta es muy marcado, esto se refleja en una revitalización económica y demográfica en la isla. El descenso que se produce en los años noventa, probablemente esté asociado a la crisis turística de la época. Además a estas alturas ya existían en la isla un gran número de camas turísticas, que no se ocupaban totalmente. También sobre estas fechas se producía el ascenso de la actividad en la isla vecina, que le hará competencia en el futuro.

GRÁFICO 3



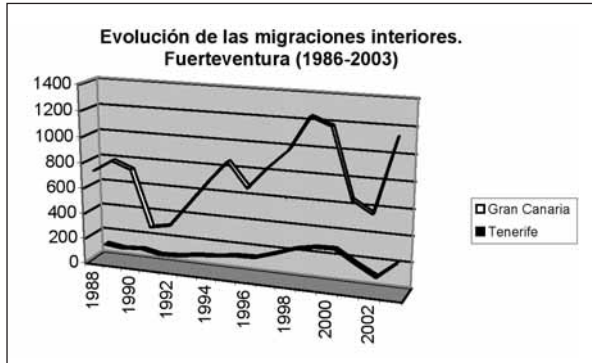
Fuente: “Estadísticas de Variaciones Residenciales” del INE. Elaboración propia.

El caso de Fuerteventura es más llamativo si cabe, ya que la curva presenta subidas y bajadas de manera brusca. Resulta imposible dar explicaciones fehacientes a todos estos cambios, no disponemos de información suficiente en estos momentos para plantear unas conclusiones definitivas. Sólo podemos asociarlas a las diferentes crisis de la construcción (crisis del consumo de cemento, 1996) y del turismo que se han ido sucediendo en las últimas dos décadas<sup>4</sup>.

3. MARTÍN RUIZ, J.F. (1975): *Op. Cit.* Pág. 2.

4. GONZÁLEZ MORALES, A: “La Evolución reciente de la Población de Fuerteventura (1970-1991)” *IV Jornadas de la Población Española*. Universidad de la Laguna.

GRÁFICO 4



Fuente: “Estadísticas de Variaciones Residenciales” del INE. Elaboración propia.

En líneas generales, las gráficas de las dos islas muestran evoluciones parecidas, pero, frente al desarrollo de la inmigración interior hacia Lanzarote, más larga y lineal en el tiempo, está la evolución de Fuerteventura mucho más rápida y con un crecimiento casi exponencial. Esta isla está viviendo el mismo proceso de crecimiento económico y demográfico que ha experimentado Lanzarote, pero en un periodo de tiempo menor.

La tendencia final nos indica que en los próximos años se producirá un descenso o freno en la llegada de inmigrantes canarios a Lanzarote, posiblemente por un receso de la actividad en la isla, mientras que las expectativas para Fuerteventura todavía reflejan un aumento de la inmigración interior.

En definitiva, este cambio de tendencia en las migraciones interiores, se debe a una modificación en el modelo económico de las islas, donde se está produciendo una dependencia muy importante del sector servicios<sup>5</sup>.

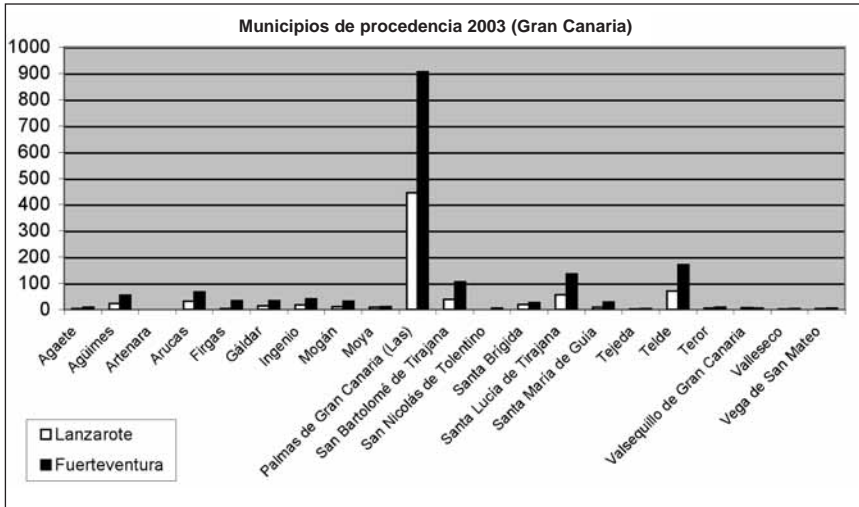
## 2. PRINCIPALES FOCOS DE ATRACCIÓN Y MUNICIPIOS DE PROCEDENCIA

Con la llegada de estos inmigrantes las Canarias Orientales han aumentado considerablemente sus contingentes demográficos. Este aumento no es generalizable a todos los espacios de las islas, pues hay municipios que crecen considerablemente, mientras otros lo hacen en menor medida o incluso quedando al margen del proceso inmigratorio y registrando unos crecimientos bajos o negativos.<sup>6</sup>

5. MARTÍN RUIZ, J.F. (1975): *Op. Cit.* Pág. 2.

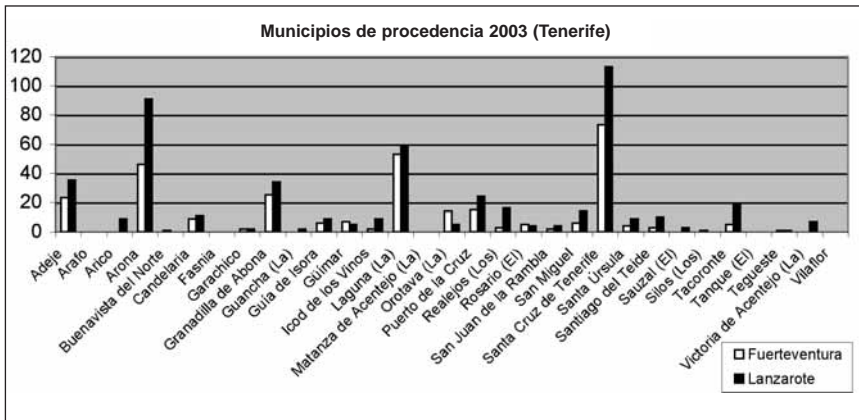
6. GONZÁLEZ MORALES, A. (1997): “La evolución reciente de la población de Lanzarote y Fuerteventura (1857-1996)” *VIII Jornadas de Estudio de Lanzarote y Fuerteventura*. Arrecife; pp. 461-488.

GRÁFICO 5



Fuente: "Estadísticas de Variaciones Residenciales" del INE. Elaboración propia.

GRÁFICO 6



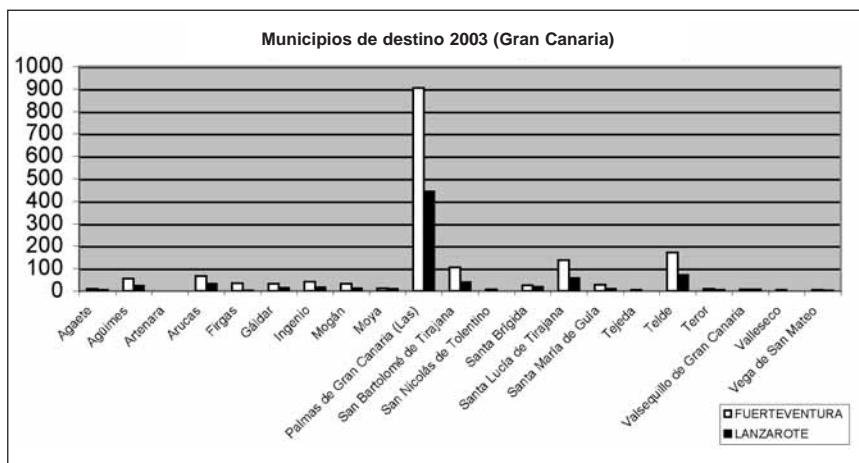
Fuente: "Estadísticas de Variaciones Residenciales" del INE. Elaboración propia.

Estos vacíos poblacionales se explican a partir de un análisis en los focos de atracción de los inmigrantes interiores. Identificamos como focos de atracción aquellos municipios que por alguna razón ejercen una fuerza centrípeta sobre la



población. Desde los años setenta la población inmigrante siempre ha elegido las capitales insulares (Arrecife y Pto. del Rosario) como destino para establecerse. En estas ciudades además de acumularse el mayor porcentaje de la población de derecho, existe una mayor oferta de alojamientos y a precios más asequibles para la población trabajadora. Aunque el principal atractivo está en los servicios, es decir, en las capitales se concentran todos los servicios fundamentales para la población. Esto unido a su dinamismo económico y a la cercanía de los espacios turísticos, hace que en la actualidad sean los destinos más elegidos.

GRÁFICO 7



Fuente: "Estadísticas de Variaciones Residenciales" del INE. Elaboración propia.

Los municipios turísticos o que albergan zonas turísticas en sus límites son el segundo foco importante, ya que prácticamente toda la población que se establece en las islas orientales lo hace para trabajar en actividades relacionadas con el turismo o la construcción (de alguna forma la construcción en estas islas está directamente relacionada con la actividad turística). Municipios como Pájara, La Oliva, San Bartolomé, Tías, Yaiza o Tegui, predominantemente turísticos también acogen a un número importante de inmigrantes canarios. El inconveniente de estas zonas es que al ser turísticas el precio del alojamiento y de los bienes básicos son muy elevados y en ocasiones no se rentabiliza con el salario obtenido.

Si concretamos más podemos incluso afirmar que no todo el municipio funciona como foco atrayente, son sólo aquellos pueblos de costa, donde se han desarrollado complejos turísticos, los que atraen a la población trabajado-

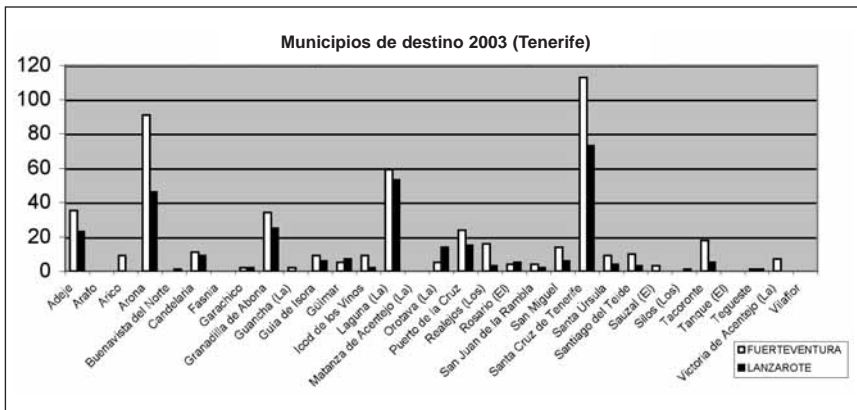
ra. Es el caso de Corralejo, Puerto del Carmen, Playa Blanca, Caleta de Fuste o Morro Jable.

Se dan algunos casos excepcionales como el municipio de Tuineje en Fuerteventura, que no es un municipio que destaque por ser turístico, la actividad predominante es la producción agrícola, especialmente tomates. Esta actividad es tan importante en la zona, que concentra grandes cantidades de mano de obra de otras islas<sup>7</sup>.

No se dan cambios en los lugares de destino en todo el proceso desde los ochenta hasta el año 2003. El resto de los municipios sufre las consecuencias de estas concentraciones, quedando aislados no sólo demográfica sino también económicamente.

Si en lugar de analizar el destino, fijamos nuestra atención en los municipios de procedencia de esta población, obtendremos conclusiones similares. Los municipios que más población emiten son las capitales de Tenerife y de Gran Canaria, en ellas se acumula mucha población y la consiguiente escasez de puestos de trabajo. Las zonas turísticas de las islas centrales se encuentran en la actualidad en un periodo de saturación, de ahí que mucha población trabajadora, que en estas zonas estaba ocupada en el sector servicios, emigre hacia las islas orientales en busca de nuevas ofertas de trabajo. Es el caso de Santa Lucía, San Bartolomé, Telde, Adeje, Arona, etc...

GRÁFICO 8



Fuente: "Estadísticas de Variaciones Residenciales" del INE. Elaboración propia.

7. MARTÍN RUIZ, J.F. (1975): *Op. Cit.* Pág. 2.

### 3. ESTRUCTURA SOCIODEMOGRÁFICA DE LA POBLACIÓN DE LAS CANARIAS ORIENTALES

La población que llega a las Canarias Orientales sigue desde sus inicios las mismas pautas en la estructura por grupos de edad y sexo.

Tres son los grupos de edad predominantes. En primer lugar se encuentra el grupo de 25 a 34 años. Es un grupo de población joven que busca empleo, suelen ser parejas casadas y con hijos que se establecen en la isla por un periodo determinado de tiempo, uno o dos años, incluso llegan a establecerse definitivamente. En este grupo no se aprecian diferencias entre sexos, el número de hombres y mujeres está muy equilibrado. El hecho de que emigren con sus hijos hace que se engrose la base de la pirámide y se asegure el reemplazo generacional (este fenómeno no se produce en aquellos municipios mencionados anteriormente, que no participan en la actividad turística).

El segundo grupo importante lo forma la población de 15 a 24 años, se trata de personas jóvenes y solteras que buscan su primer empleo en muchos casos, normalmente emigran solas. Se establecen por un periodo de tiempo corto, menor que en el caso anterior, sólo vienen a ganar algo de dinero para volver a su lugar de origen y dedicarse a otra actividad. El número de varones en este grupo es mayor que el de mujeres.

GRÁFICO 9

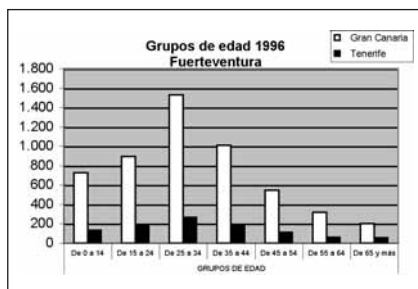
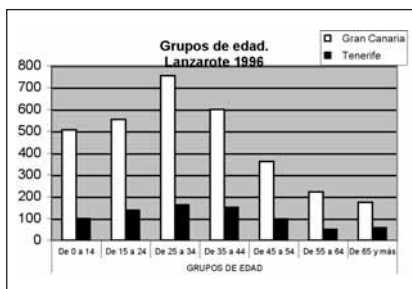


GRÁFICO 10



Fuente: ISTAC. Elaboración propia.

El tercer grupo es el que comprende edades entre los 0 y los 14 años, lo componen los hijos de inmigrantes. Esta dinámica se repite a lo largo de todo el proceso de evolución de este fenómeno, no se aprecian diferencias significativas.

El aumento de la inmigración interior ha arrastrado consigo, no sólo un crecimiento demográfico en algunos municipios, también ha provocado un rejuvenecimiento en la pirámide de población en los municipios receptores <sup>8</sup>.

8. DOMÍNGUEZ MÚJICA, J. (1996): "La Inmigración Extranjera en la Provincia de Las Palmas". *CIES. Cuadernos Canarios de Ciencias Sociales* n.º 32. Las Palmas de Gran Canaria.

Otro aspecto destacable en la estructura sociodemográfica, es el nivel de estudios realizados por la población inmigrante. En este sentido sí podemos observar algunos cambios. Como muestran las gráficas, en los datos del Padrón de habitantes de 1986 se aprecia que la población poseía una educación muy básica; no llegaban a ser analfabetos, pero la gran mayoría no tenía estudios o sólo primarios. En los datos se observa un ligero aumento en el nivel de estudios, en estos momentos la mayoría posee estudios secundarios o algún tipo de formación profesional (un gran número de estos inmigrantes ha realizado cursos relacionados con la hostelería), por tanto el nivel de cualificación se ha incrementado.

GRÁFICO 11

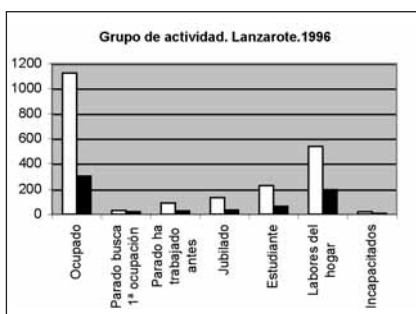
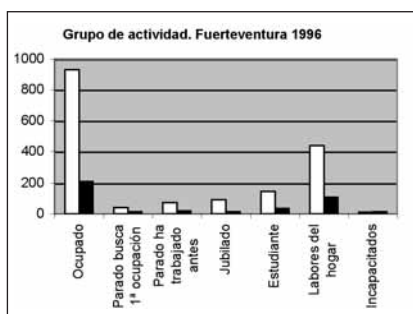


GRÁFICO 12



Fuente: ISTAC. Elaboración propia.

La última característica sociodemográfica que hemos analizado es la actividad que realiza la población inmigrante en el lugar de destino. Sabemos que la población que llega a las islas orientales lo hace para trabajar en actividades relacionadas con los espacios de ocio<sup>9</sup>, de ahí que la mayoría estén ocupados en el destino y que sea el grupo de actividad más importante de todos los años analizados. Los estudiantes y las amas de casa son las dos actividades que acogen al resto de inmigrantes. Los estudiantes son los hijos de los ocupados y las amas de casa se corresponden con las parejas de los varones de 24-34 años de edad que llegan buscando empleo.

#### 4. CONCLUSIONES

En conclusión, podemos afirmar que el aumento del número de inmigrantes en Fuerteventura y Lanzarote procedentes de Gran Canaria y Tenerife se debe al

9. GONZÁLEZ VIÉITEZ, A. y Otros (2002): “Canarias, S. XX. De la emigración a la inmigración. Un análisis económico”. *Ciclo de Conferencias. Real Sociedad Económica de Amigos del País de Gran Canaria*. Las Palmas de Gran Canaria.

notable desarrollo económico en las islas orientales, y en particular al incremento, en las últimas dos décadas, de la actividad en los espacios de ocio.

Dicho aumento se produce en los años setenta en Lanzarote y en los ochenta en Fuerteventura, es decir, a partir de la aprobación de la Moratoria Turística, fenómeno que perdura hasta la actualidad.

El perfil de la población que emigra es joven, con un nivel de estudios medio, que en ocasiones llevan a sus familias para asentarse en estas islas. Se ocupan en actividades turísticas o relacionadas con el sector terciario.

Las capitales de las islas orientales y los municipios turísticos como Tías, Yaiza, Pájara o La Oliva son las mayores zonas receptoras de población, suelen llegar los inmigrantes desde municipios con problemas de excedentes en mano de obra trabajadora.

Todos estos factores se unen y hacen que en Canarias se produzca un crecimiento demográfico muy importante, no experimentado nunca antes y paralelo al consiguiente crecimiento económico.

También es cierto que se producen algunas diferencias entre ambas islas, quizás las más importantes sean las diferentes tendencias en los flujos migratorios. El caso de Fuerteventura tiende hacia un ascenso todavía mayor y más progresivo de las migraciones interiores, pero en Lanzarote comienza a notarse un ligero estancamiento en la llegada de población canaria. Es decir, las migraciones interiores están decayendo a favor de la llegada de inmigrantes extranjeros. En los últimos años se ha podido comprobar que estos inmigrantes son sudamericanos en su mayoría<sup>10</sup>.

Aun así, Fuerteventura es la isla que presenta los índices de crecimiento más elevados de toda Canarias. Lo que habrá que analizar de aquí en adelante, es si este ritmo de crecimiento es sostenible para ambas islas.

## BIBLIOGRAFÍA

- BURRIEL DE ORUETA, E. (1975): "Evolución Moderna de la Población de Canarias". *Estudios Geográficos*, n.º 138-139. Madrid.
- DOMÍNGUEZ MÚJICA, J. (1996): "La Inmigración Extranjera en la Provincia de Las Palmas". *CIES. Cuadernos Canarios de Ciencias Sociales* n.º 32. Las Palmas de Gran Canaria. 455 págs.
- GONZÁLEZ MORALES, A. (1990): "El Crecimiento de la Población de Fuerteventura" en *viii Coloquio Canarias-América*. Las Palmas de Gran Canaria.

---

10. GONZÁLEZ MORALES, A. (1990): *Op. Cit.* Pág. 4.

- GONZÁLEZ MORALES, A. (1990): “Dinámica de la Población de la isla de Fuerteventura. La Transición Demográfica”. *Anuario del Archivo Histórico Insular. Tebeto n.º 3*. Pto. del Rosario.
- GONZÁLEZ MORALES, A. (1997): “La Evolución reciente de la Población de Lanzarote y Fuerteventura. (1857-1996)” *VIII Jornadas de Estudios sobre Lanzarote y Fuerteventura*. Arrecife pp. 461-488.
- GONZÁLEZ MORALES, A.: “La Evolución reciente de la Población de Fuerteventura (1970-1991)” *IV Jornadas de la Población Española*. Universidad de La Laguna.
- GONZÁLEZ VIÉITEZ, A. y Otros (2002): “Canarias, S. xx. De la emigración a la inmigración. Un análisis económico”. Ciclo de Conferencias. Real Sociedad Económica de Amigos del País de Gran Canaria. Las Palmas de Gran Canaria. 223 Págs.
- MARTÍN RUIZ, J. F. (1984): *Dinámica y Estructura de la Población de las Canarias Orientales. Siglos XIX y XX. Tomo I y II*. Excmo. Mancomunidad de Cabildos de Las Palmas. Las Palmas de Gran Canaria-Madrid.

#### FUENTES ESTADÍSTICAS

- ISTAC: *Anuario estadístico de Canarias, 2001*. Las Palmas de Gran Canaria, 2002. 479 pág.
- ISTAC: *Canarias en cifras, 2001* (julio 2002). Las Palmas de Gran Canaria, 2001. 43 pág.
- ISTAC: *Censo de población y viviendas de Canarias, 1991, avance de resultados*. Las Palmas de Gran Canaria, 1992. 233 pág.
- ISTAC: *Encuesta de población: Canarias, 1996: Nomenclátor*. Las Palmas de Gran Canaria, 1998. 352 pág.
- ISTAC: *Estadísticas insulares y municipales de Canarias: Fuerteventura* / Consejería de Economía y Hacienda. Gobierno de Canarias, Consejería de Economía y Hacienda, 1993. 100 páginas.
- ISTAC: *Estadísticas sobre la población de Canarias, 2000*. 1 volumen.
- ISTAC: *Informe sobre población e inmigración en Canarias / Comité de Expertos sobre Población e Inmigración en Canarias*. Las Palmas de Gran Canaria: Gobierno de Canarias, 2002. 2 volúmenes.
- ISTAC: *La población en cifras: encuesta de población: Canarias 1996. Evolución de la población canaria 1991-1996*. 15 pág.
- ISTAC: *Padrón municipal habitantes de Canarias 1986* / CEDOC. Las Palmas de Gran Canaria: Consejería de Economía y Comercio, 1988. 7 volúmenes.

PÁGINAS DE INTERNET

[www.gobcan.es](http://www.gobcan.es)

[www.ine.es](http://www.ine.es)

[www.istac.es](http://www.istac.es)

[www.cabildodelanzarote.com](http://www.cabildodelanzarote.com)

[www.cabildofuer.es](http://www.cabildofuer.es)